
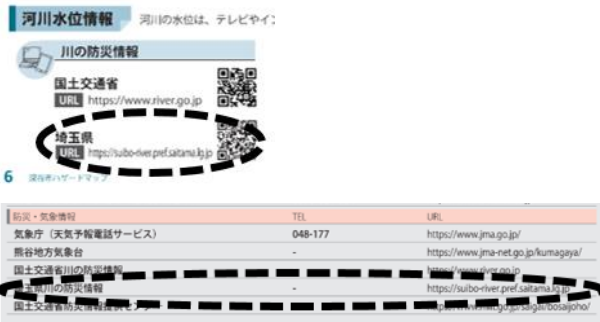
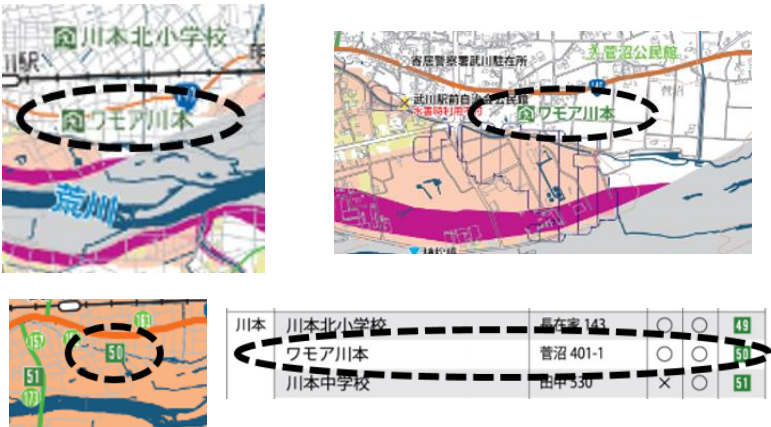

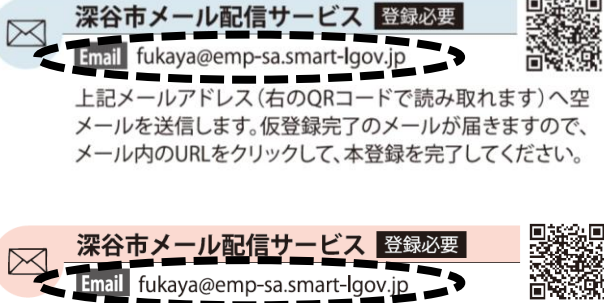

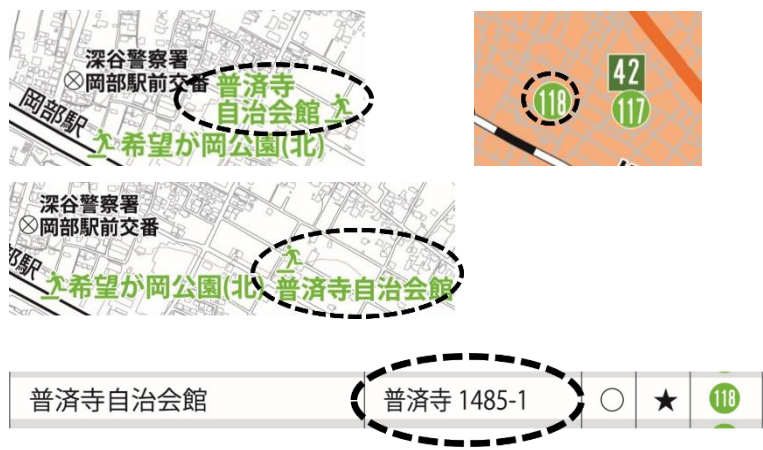
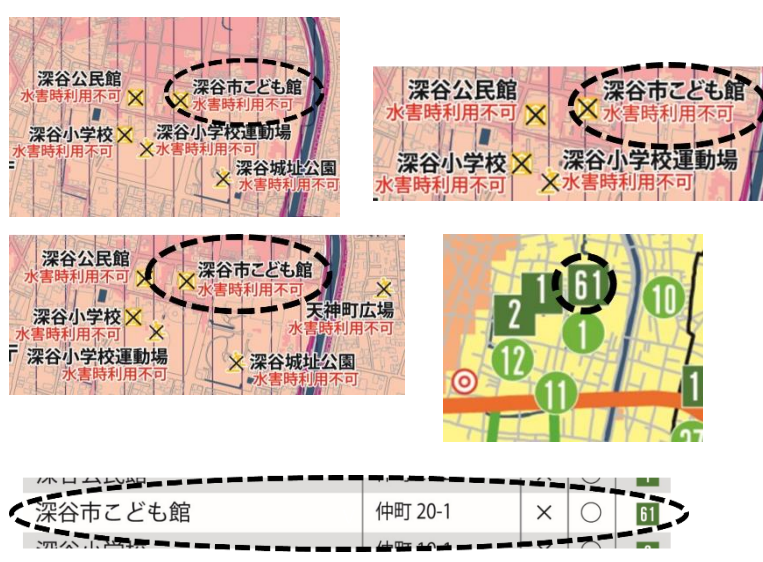
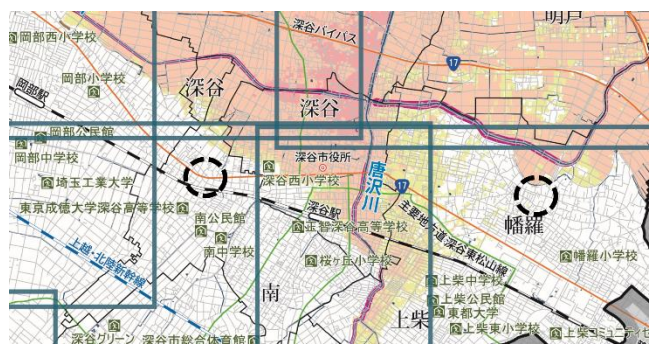
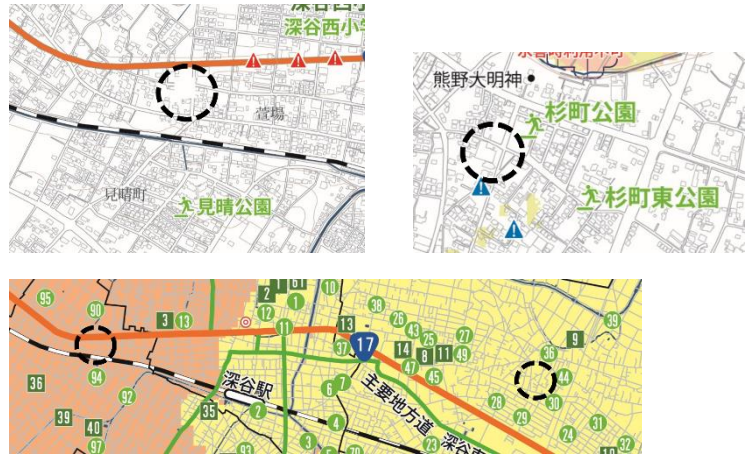


深谷市ハザードマップ改訂履歴一覧

改訂年月	改訂内容	改訂ページ																		
令和4年5月	避難の目安となる水位変更 <ul style="list-style-type: none"> 利根川（八斗島観測所）の避難判断水位が3.90mから3.10mに変更 利根川（八斗島観測所）の氾濫危険水位が4.80mから4.10mに変更 	6ページ 																		
令和4年5月	埼玉県川の防災情報のURL変更 <ul style="list-style-type: none"> http://suibo.saitama-river.info から https://suibo-river.pref.saitama.lg.jp に変更 	6ページ、39ページ 																		
令和6年4月	避難所の削除及び追加 <ul style="list-style-type: none"> 旧川本公民館（菅沼1009）の削除 ワモア川本（菅沼401-1）の追加 	9ページ、25ページ、31ページ、33ページ  <table border="1" data-bbox="949 1366 1492 1467"> <thead> <tr> <th>川本</th> <th>川本北小学校</th> <th>最大容143</th> <th>○</th> <th>○</th> <th>49</th> </tr> </thead> <tbody> <tr> <td></td> <td>ワモア川本</td> <td>菅沼401-1</td> <td>○</td> <td>○</td> <td>50</td> </tr> <tr> <td></td> <td>川本中学校</td> <td>田中330</td> <td>×</td> <td>○</td> <td>51</td> </tr> </tbody> </table>	川本	川本北小学校	最大容143	○	○	49		ワモア川本	菅沼401-1	○	○	50		川本中学校	田中330	×	○	51
川本	川本北小学校	最大容143	○	○	49															
	ワモア川本	菅沼401-1	○	○	50															
	川本中学校	田中330	×	○	51															
令和7年4月	深谷市メール配信サービス <ul style="list-style-type: none"> アドレスの変更 旧：fukaya@fukayamail.jp 新：fukaya@emp-sa.smart-igov.jp QRの変更 新QR： 新しいメールアドレスおよびQRから空メールを送信して登録ができます。	7ページ、33ページ 																		

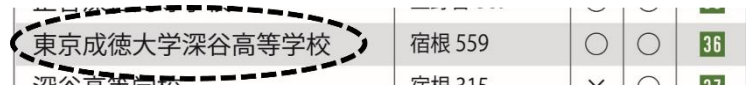
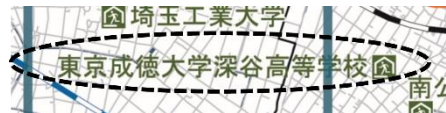
<p>令和8年4月</p> <p>深谷市公式 Twitter</p> <ul style="list-style-type: none"> 名称変更 旧：深谷市公式 Twitter 新：深谷市公式 X URL の変更 https://x.com/fukaya_city 	<p>7 ページ</p> 
<p>避難場所の移設</p> <ul style="list-style-type: none"> 普濟寺自治会館移設 旧：普濟寺1128-1 新：普濟寺1485-1 	<p>10 ページ、15 ページ、31 ページ、35 ページ</p> 
<p>避難所の追加</p> <ul style="list-style-type: none"> 追加する施設 深谷市こども館（仲町 20-1） 	<p>12 ページ、17 ページ、18 ページ、31 ページ、33 ページ</p> 
<p>避難所の削除</p> <ul style="list-style-type: none"> 削除する施設 くれよん館（萱場 14-9） はたらふれあい館（東方 1710-2） 	<p>9 ページ、17 ページ、19 ページ、31 ページ 33 ページ</p> 



避難所名称の修正

- ・ 名称変更
旧：東京成徳深谷高等学校
新：東京成徳大学深谷高等学校


9 ページ、17 ページ、33 ページ



施設の名称変更

- ・ 花園消防署を深谷消防署花園分署に変更
- ・ 花園消防署川本分署を深谷消防署川本分署に変更

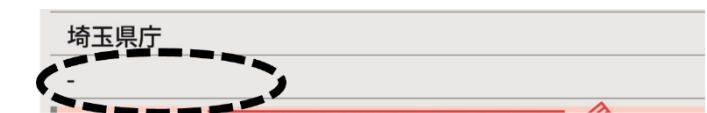
22 ページ、25 ページ



災害時の連絡先変更

- ・ 埼玉県医療機能情報提供システム
→ サイト閉鎖により削除
- ・ 気象庁
→ 天気予報電話サービス終了による電話番号の削除

39 ページ



令和8年5月

新たな防災気象情報

令和8年5月下旬（予定）から新たな防災気象情報の運用が開始されます。

・ 主な変更点

警報・注意報の情報名に「レベル」が付記されます。

河川に氾濫の危険度の伝え方が変わります。（特別警報の新設など）

「警戒レベル4相当」の情報は「危険警報」として発表されます。

（例：土砂災害警戒情報→レベル4土砂災害危険警報）

6ページ、7ページ、裏表紙

	河川氾濫 1級河川などの大河川の氾濫	大雨 低地の浸水や大河川以外の氾濫	土砂災害 急傾斜地の崩壊や土石流	高潮 海水面上昇や波の打上げによる浸水	(警戒レベルごとの) 住民がとるべき行動
警戒レベル5相当	レベル5 氾濫特別警報	レベル5 大雨特別警報	レベル5 土砂災害特別警報	レベル5 高潮特別警報	命の危険 直ちに安全確保！
<警戒レベル4までに危険な場所から かならず避難！>					
警戒レベル4相当	レベル4 氾濫危険警報	レベル4 大雨危険警報	レベル4 土砂災害危険警報	レベル4 高潮危険警報	危険な場所から全員避難
警戒レベル3相当	レベル3 氾濫警報	レベル3 大雨警報	レベル3 土砂災害警報	レベル3 高潮警報	避難に時間を要する人は早めに避難、避難の準備など
警戒レベル2	レベル2 氾濫注意報	レベル2 大雨注意報	レベル2 土砂災害注意報	レベル2 高潮注意報	避難行動を確認（避難場所や避難ルート、避難のタイミングなど）
警戒レベル1	早期注意情報				災害への心構えを高める

★改訂履歴の詳細は QR コードを読み取り、深谷市ホームページよりご確認ください。

URL :

<https://www.city.fukaya.saitama.jp/soshiki/somu/somu/tanto/bosaisaigai/hazadomappu/1645427490381.html>



深谷市ハザードマップHP