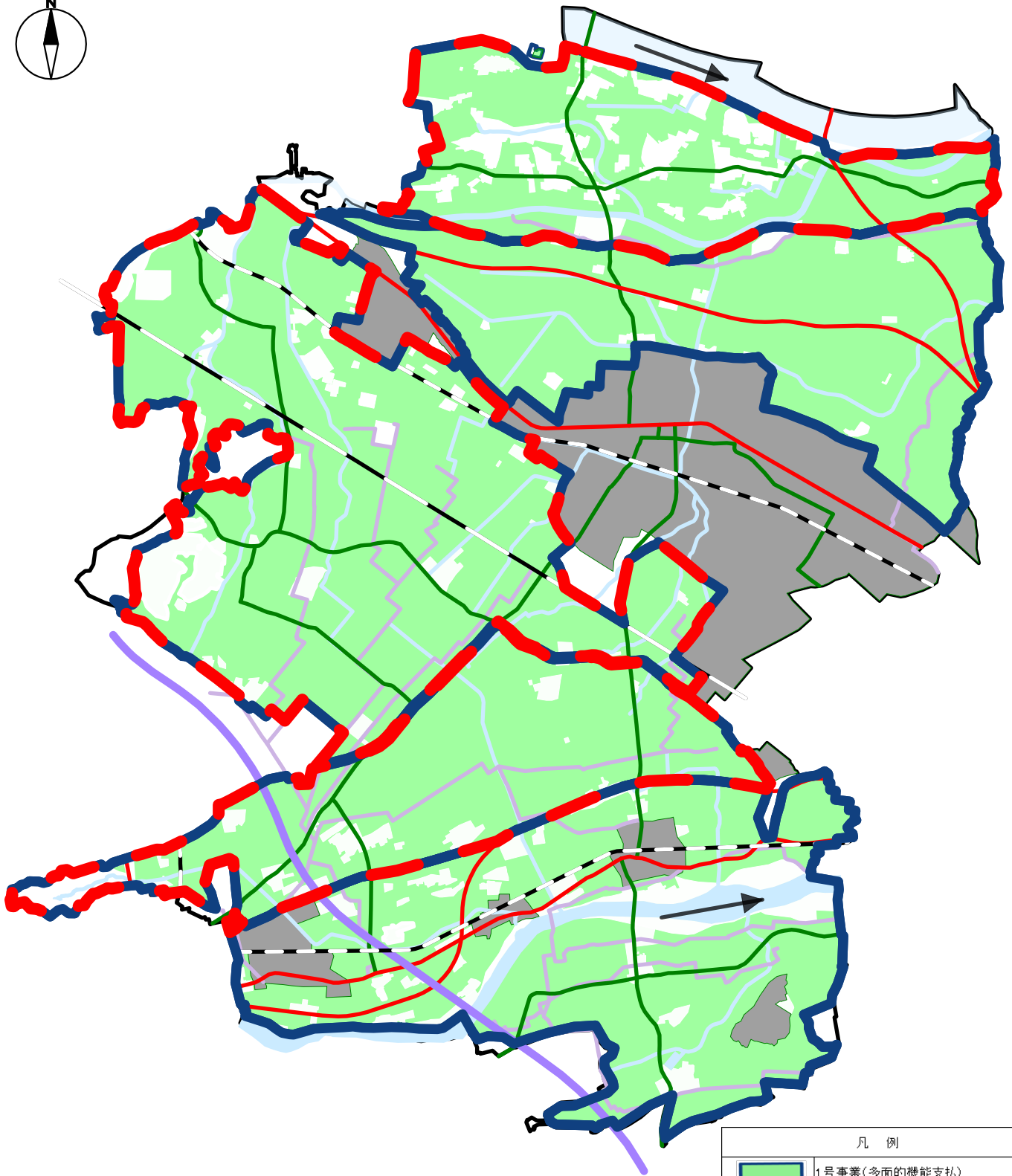
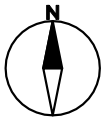











深谷市促進計画区域図



2.5km  
1:80,000

凡 例	
	1号事業(多面的機能支払)
	3号事業(環境保全型農業直接支払)
	市街化区域
	河川・排水路
	用水路
	主要地方県道
	国道
	高速道路
	鉄道